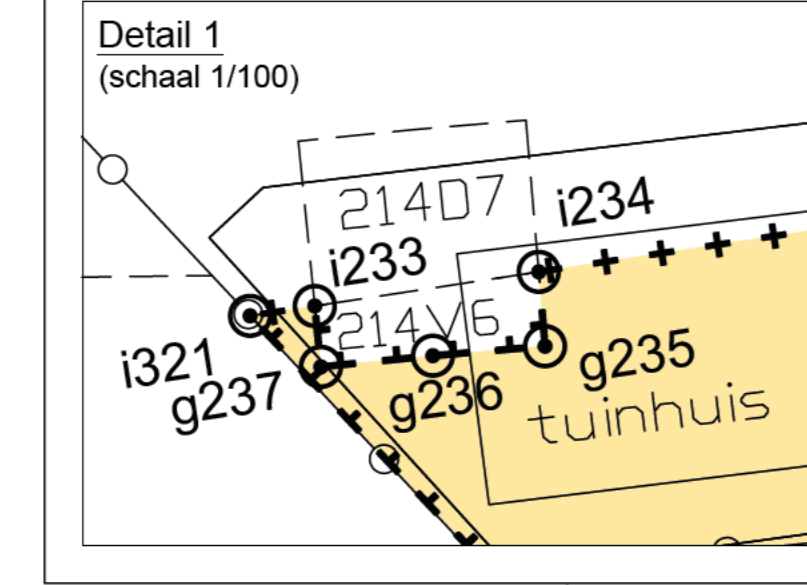
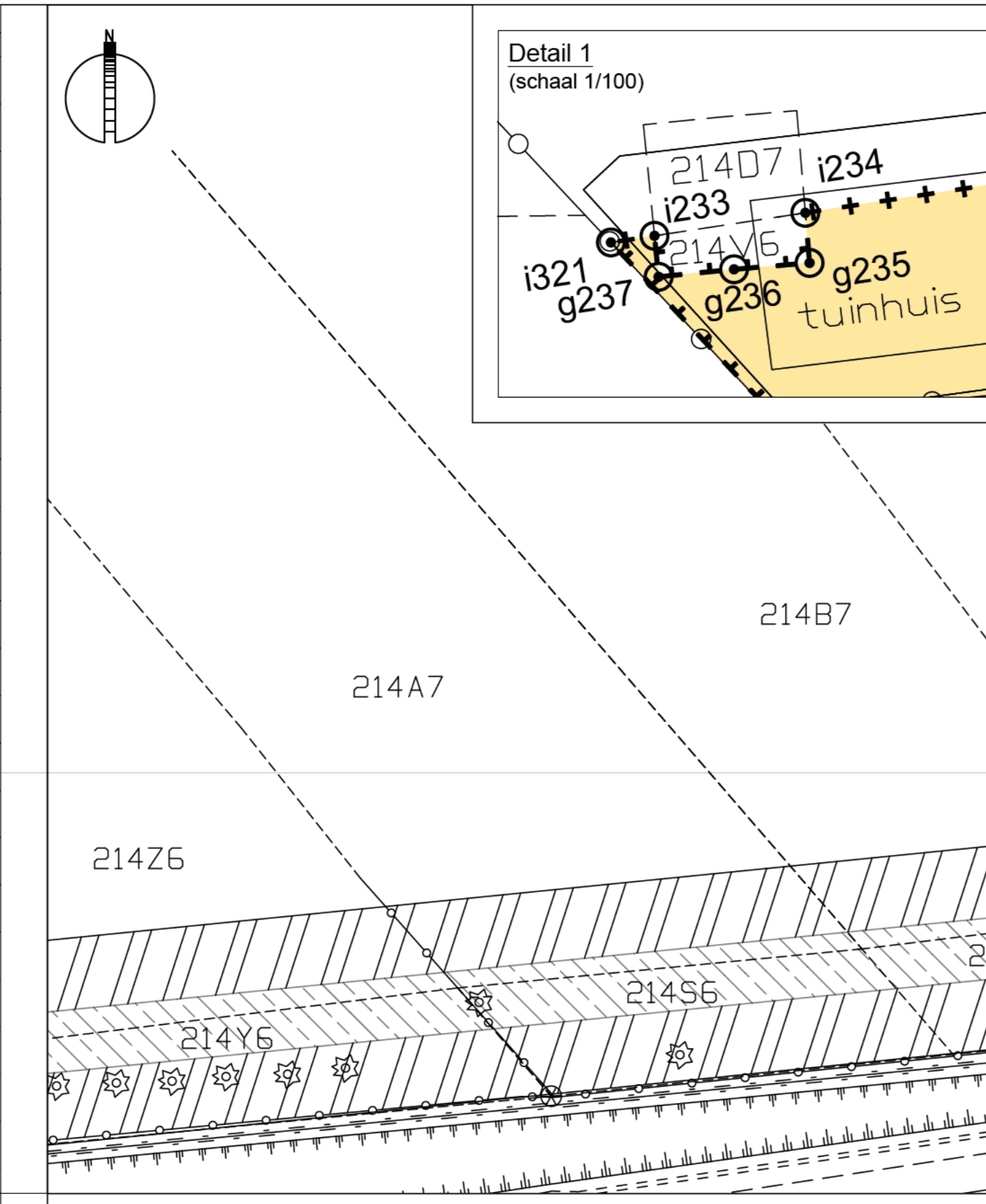
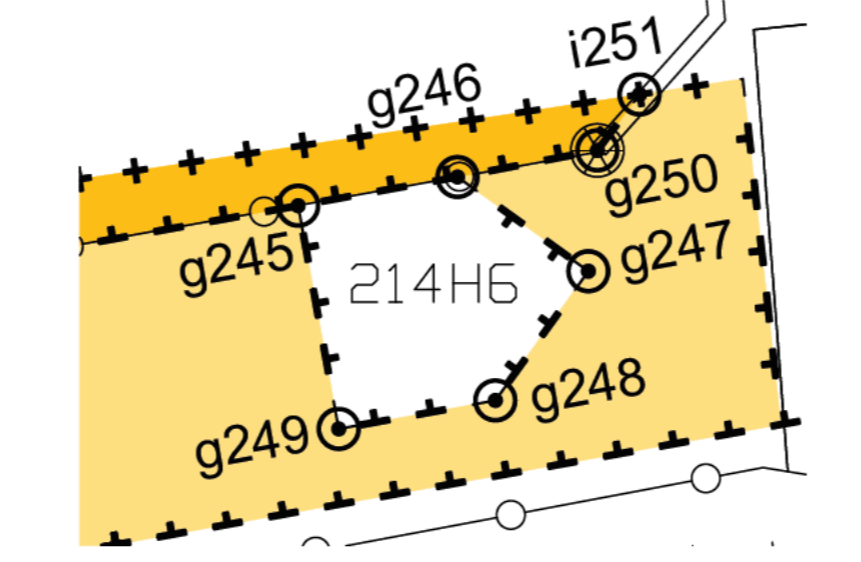
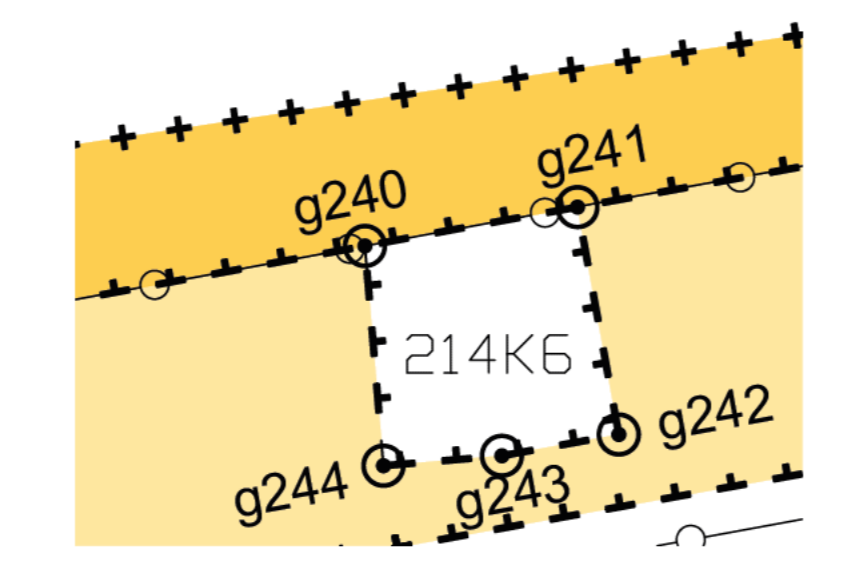


Grensinfo			
Van	Tot	Afstand (m)	Grensinfo
232	255	41,81	PV van opmeting opgemaakt door Intop NV dd. 1-11-1999 (planreferentienummer AAPD 23026-522)
232	321	5,28	PV van opmeting opgemaakt door Intop NV dd. 1-11-1999 (planreferentienummer AAPD 23026-522)
233	237	0,81	grondinnemingsplan Aquafin met nummer 98.283/1/98-3-5, opgemaakt door studiebureau SWBO dd.23-02-1998
233	321	0,87	nieuwe grens
234	235	0,99	grondinnemingsplan Aquafin met nummer 98.283/1/98-3-5, opgemaakt door studiebureau SWBO dd.23-02-1998
234	322	24,37	nieuwe grens
235	236	1,49	grondinnemingsplan Aquafin met nummer 98.283/1/98-3-5, opgemaakt door studiebureau SWBO dd.23-02-1998
236	237	1,49	grondinnemingsplan Aquafin met nummer 98.283/1/98-3-5, opgemaakt door studiebureau SWBO dd.23-02-1998
238	251	48,94	nieuwe grens
238	239	2,05	PV van opmeting opgemaakt door Intop NV dd. 1-11-1999 (planreferentienummer AAPD 23026-522)
238	324	1,82	PV van opmeting opgemaakt door Intop NV dd. 1-11-1999 (planreferentienummer AAPD 23026-522)
239	240	4,60	PV van opmeting opgemaakt door Intop NV dd. 1-11-1999 (planreferentienummer AAPD 23026-522)
240	241	2,86	PV van opmeting opgemaakt door Intop NV dd. 1-11-1999 (planreferentienummer AAPD 23026-522)
240	244	2,92	grondinnemingsplan Aquafin met nummer 98.283/1/98-3-5, opgemaakt door studiebureau SWBO dd.23-02-1998
241	242	3,06	grondinnemingsplan Aquafin met nummer 98.283/1/98-3-5, opgemaakt door studiebureau SWBO dd.23-02-1998
241	245	36,77	PV van opmeting opgemaakt door Intop NV dd. 1-11-1999 (planreferentienummer AAPD 23026-522)
242	243	1,57	grondinnemingsplan Aquafin met nummer 98.283/1/98-3-5, opgemaakt door studiebureau SWBO dd.23-02-1998
243	244	1,57	grondinnemingsplan Aquafin met nummer 98.283/1/98-3-5, opgemaakt door studiebureau SWBO dd.23-02-1998
245	246	2,14	PV van opmeting opgemaakt door Intop NV dd. 1-11-1999 (planreferentienummer AAPD 23026-522)
245	249	3,00	grondinnemingsplan Aquafin met nummer 98.283/1/98-3-5, opgemaakt door studiebureau SWBO dd.23-02-1998
246	247	2,13	grondinnemingsplan Aquafin met nummer 98.283/1/98-3-5, opgemaakt door studiebureau SWBO dd.23-02-1998
246	250	1,88	PV van opmeting opgemaakt door Intop NV dd. 1-11-1999 (planreferentienummer AAPD 23026-522)
247	248	2,11	grondinnemingsplan Aquafin met nummer 98.283/1/98-3-5, opgemaakt door studiebureau SWBO dd.23-02-1998
248	249	2,11	grondinnemingsplan Aquafin met nummer 98.283/1/98-3-5, opgemaakt door studiebureau SWBO dd.23-02-1998
250	251	0,93	PV van opmeting opgemaakt door Intop NV dd. 1-11-1999 (planreferentienummer AAPD 23026-522)
251	252	1,38	nieuwe grens
252	253	4,60	PV van opmeting opgemaakt door Intop NV dd. 1-11-1999 (planreferentienummer AAPD 23026-522)
253	254	43,88	PV van opmeting opgemaakt door Intop NV dd. 1-11-1999 (planreferentienummer AAPD 23026-522)
254	255	6,13	PV van opmeting opgemaakt door Intop NV dd. 1-11-1999 (planreferentienummer AAPD 23026-522)
322	323	2,49	nieuwe grens
323	324	16,44	nieuwe grens



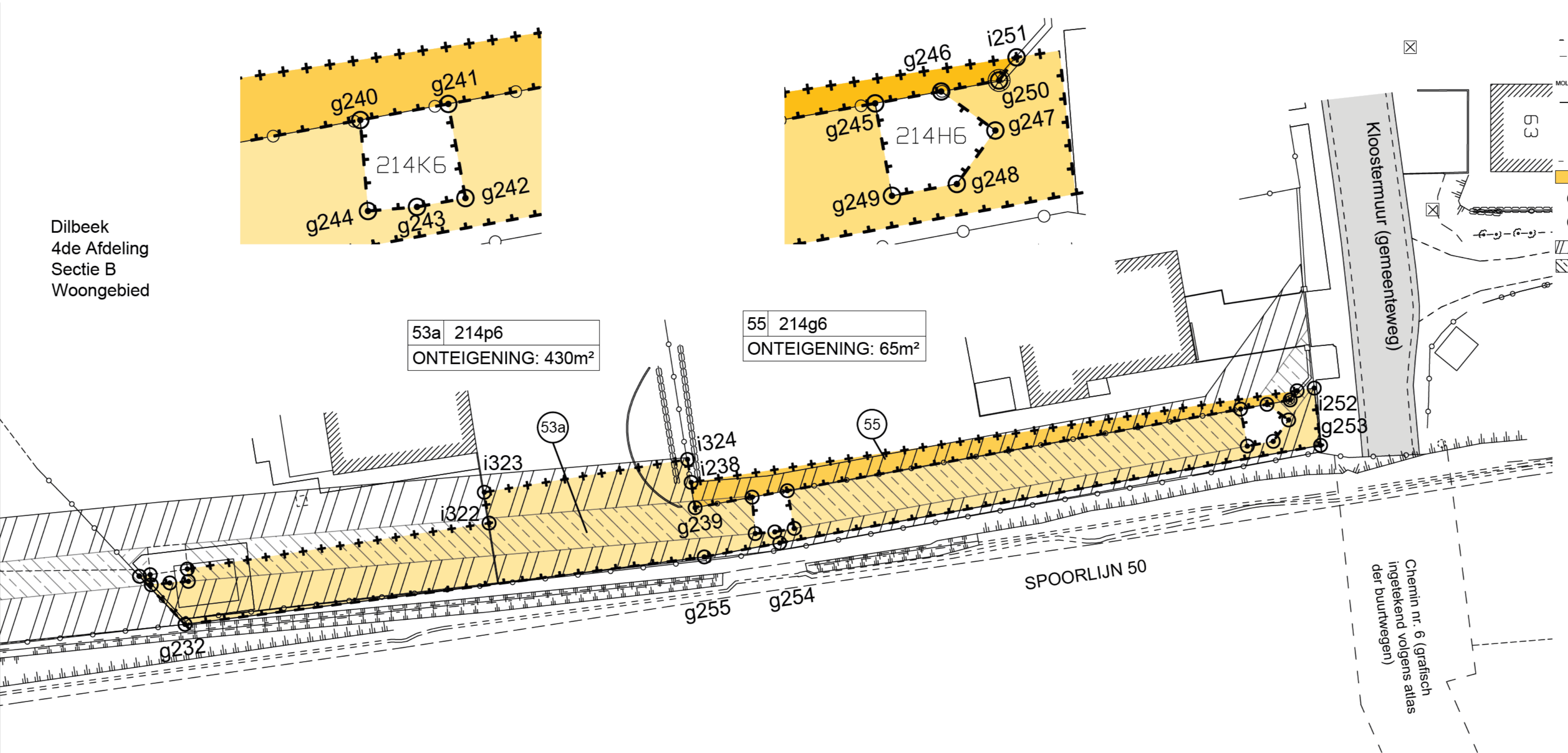
Dilbeek
4de Afdeling
Sectie B
Woongebied



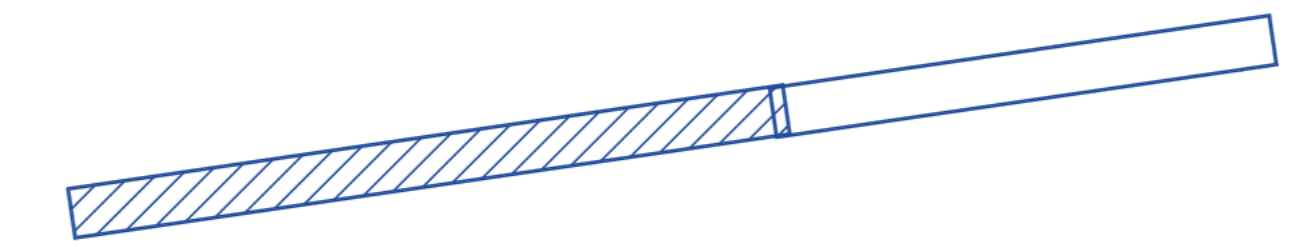
53a 214p6
ONTEIGENING: 430m²

55 214g6
ONTEIGENING: 65m²

ONTEIGENINGST					
volnummer	Dilbeek			Capakey	Naam eigenaars
	afdeling	Sectie	Perceelnr		
53a	4	b	214p6	23026B0214/00P006	
55	4	b	214g6	23026B0214/00G006	



- Perceelgrens
- Kadastrale Perceelgrens (indicatief)
- Huisnummer
- Straatnaam
- Grens Gewestplan - Gewestelijke RUP's
- Kadastrale Afdelingsgrens
- Kadastrale Sectiegrens
- Nummer onteigening
- Grens onteigening
- Te onteigenen perceel
- Innemingspunt + puntnummer
- Grenspunt + puntnummer
- Zone van erfdienstbaarheid (Aquafin)
- Zone van ondergrondse inname (Aquafin)



DE WERKVENNOOTSCHAP
Botanic Tower
Sint-Lazaruslaan 4-10
1210 Brussel

Projectnummer: /
Dossiernummer: F2 Sint-Martens-Bodegem - Groet-Blaardeveld
Besteknummer: /DWW-QW-F2-CMB.G8-WK-01

Pdf: SF-QW-F2-TEK-133-onteigeningen segment 5
Cad: SF-QW-F2-TEK-132 t.e.m. 135 en 137 t.e.m. 139-onteigeningen segmenten 3 t.e.m. 6

SF QW F2 TEK 133 onteigeningen segment 5 1 ECO

teccon
landmeters-experten

Stijn Van Maelsaake, Landmeter-Expert,
beëdigd door rechtbank van eerste aanleg te Gent - LAN051169, handeleend in opdracht van Teccon bvba, gevestigd te 9030 Mariakerke - Kleimoer 16, is overgegaan tot het opmeten van de bovenvermelde eigendom.
Alle meten en lijnen die zouden kunnen verband houden met streekbouwkundige zoneringen zijn slechts ter informatie en figuratief weergegeven. Alle meten volgens plan. Voor waar en echt verklaard om te gelden naar recht, (dossiernummer Teccon 2019.25481)

Nagezien door de deelprojectleider,

Bart Logist

Gezien en goedgekeurd door de techn. projectleider,

Jelle Vercauteren

Datum opmaak: 24/05/2022

**F2
DILBEEK**

FIETSSNELWEG F2

ONTEIGENINGSPLANNEN

De grenslijnen zijn niet gematerialiseerd tenzij anders vermeld